







F.3. DUSP+PDPS

SOUŘADNICOVÝ SYSTÉM: S-JTSK
VÝŠKOVÝ SYSTÉM: BpV

KRESLIL:	MILOŠ BEDNÁŘ, DiS.		 FÖRSTEROVA Č.P. 175, 566 01 VYSOKÉ MÝTO EMAIL.: MDS@MDSPROJEKT.CZ	
ZPRACOVAL:	MILOŠ BEDNÁŘ, DiS.			
TECHNICKÁ KONTROLA:	ING. JAN BURSA			
ZODPOVĚDNÝ PROJEKTANT:	ING. JAN BURSA			
HLAVNÍ PROJEKTANT:	MILOŠ BEDNÁŘ, DiS.			
KRAJ: PARDUBICKÝ	OKRES: CHRUDIM	OBEC: NAČEŠICE	STUPEŇ:	DUSP+PDPS
INVESTOR: Pardubický kraj, Správa a údržba silnic Pardubického kraje, Doubravice 98, 533 53 Pardubice			ZAK.ČÍSLO:	2597-21-3
AKCE: Silnice III/337 44, III/337 81, chodník a odstavné plochy, Načešice OBJEKT: F.3. LESNÍ PŘÍLOHA			ARCHIVNÍ ČÍSLO:	2597
			DATUM:	01/2022
			FORMÁT:	A4
			MĚŘÍTKO:	-
OBSAH: SEZNAM DOTČENÝCH POZEMKŮ LPF			ČÍSLO SOUPRAVY:	ČÍSLO PŘÍLOHY: F.3.2.

Obec:		Okres:		Chrudim		Obec: Načešice		KÚ: Načešice [701041]					
Číslo položky	LV	Parcela KN	Výměra KÚ m2	Druh pozemku	Vlastník: Adresa:	Podíl	BPEJ	Výměra BPEJ m2	ZÁBOR				
									TRVALÝ	DOČASNÝ	Stavební objekty		
									s výkupem	do 1 roku	Název	Výměra m2	
20	10001	553	47759	lesní pozemek	Obec Načešice 270571 Načešice 21 <u>53803 Načešice</u>	1/1			20	113	SO 102	20	